



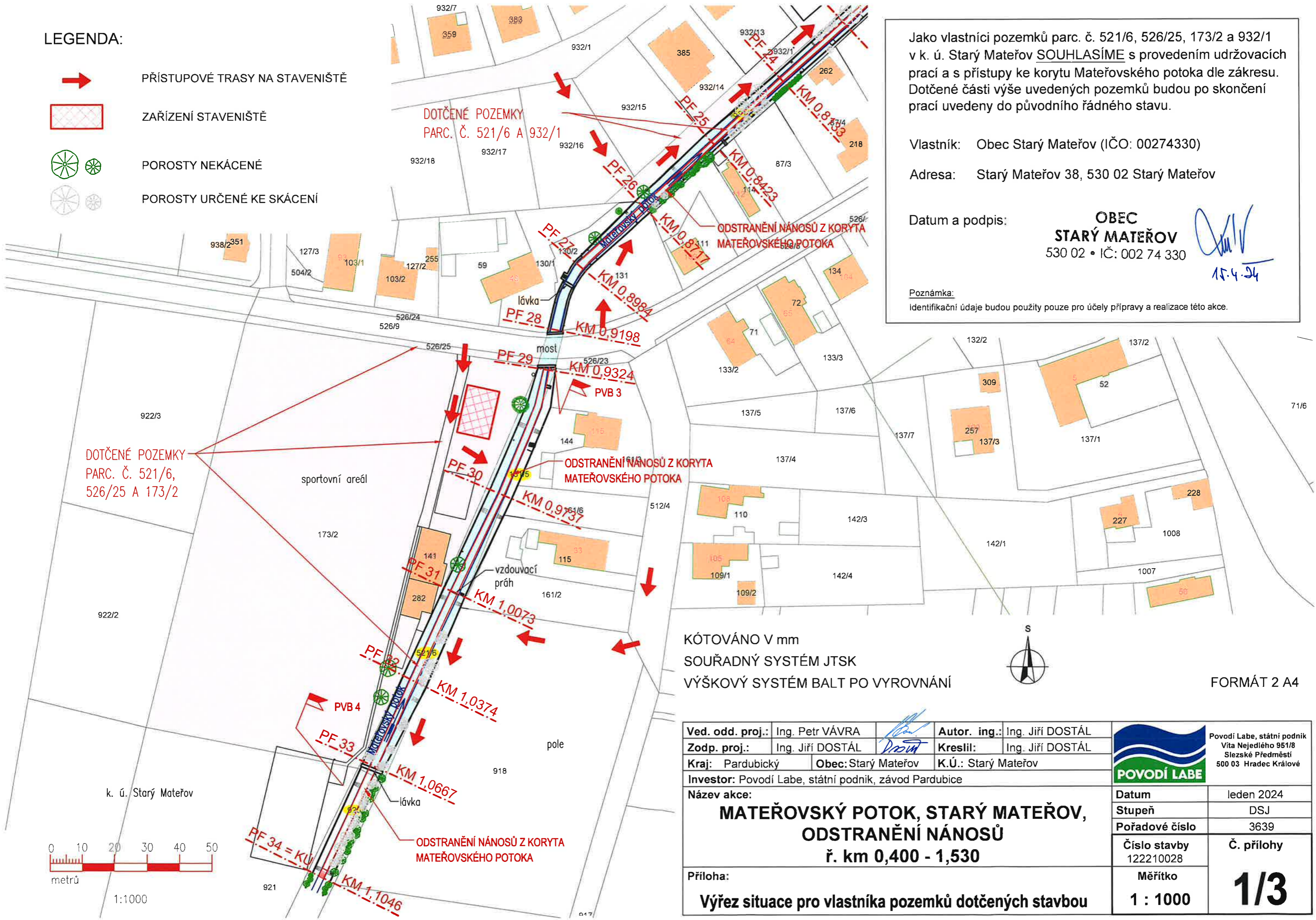


LEGENDA:

- PŘÍSTUPOVÉ TRASY NA STAVENIŠTĚ
- ZAŘÍZENÍ STAVENIŠTĚ
- POROSTY NEKÁCENÉ
- POROSTY URČENÉ KE SKÁCENÍ



Jako vlastníci pozemků parc. č. 521/6, 526/25, 173/2 a 932/1 v k. ú. Starý Mateřov SOUHLASÍME s provedením udržovacích prací a s přístupy ke korytu Mateřovského potoka dle zákresu. Dotčené části výše uvedených pozemků budou po skončení prací uvedeny do původního řádného stavu.


Vlastník: Obec Starý Mateřov (IČO: 00274330)
Adresa: Starý Mateřov 38, 530 02 Starý Mateřov

Datum a podpis: **OBEC STARÝ MATEŘOV**
530 02 • IČ: 002 74 330
15.4.24

Poznámka:
Identifikační údaje budou použity pouze pro účely přípravy a realizace této akce.

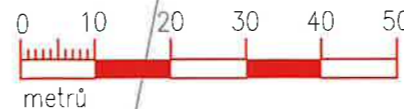
KÓTOVÁNO V mm
SOUŘADNÝ SYSTÉM JTSK
VÝŠKOVÝ SYSTÉM BALT PO VYROVNÁNÍ

FORMÁT 2 A4

Ved. odd. proj.:	Ing. Petr VÁVRA	Autor. ing.:	Ing. Jiří DOSTÁL	 <div>Povodí Labe, státní podnik Vita Nejedlého 951/8 Slezské Předměstí 500 03 Hradec Králové</div>	
Zodp. proj.:	Ing. Jiří DOSTÁL	Kreslil:	Ing. Jiří DOSTÁL		
Kraj:	Pardubický	Obec:	Starý Mateřov		
Investor: Povodí Labe, státní podnik, závod Pardubice					
Název akce:				Datum	leden 2024
MATEŘOVSKÝ POTOK, STARÝ MATEŘOV, ODSTRANĚNÍ NÁNOSŮ ř. km 0,400 - 1,530				Stupeň	DSJ
				Pořadové číslo	3639
				Číslo stavby 122210028	Č. přílohy 1/3
Příloha:	Měřítko 1 : 1000				
Výřez situace pro vlastníka pozemků dotčených stavbou					

ZAŘÍZENÍ STAVENIŠTĚ

POROSTY URČENÉ KE SKÁCENÍ



1:1000

Jako vlastníci pozemků parc. č. 521/6, 48/5, 48/8, 48/10, 48/11, 128/6, 506/4, 506/9, 506/11 a 932/1 v k. ú. Starý Mateřov SOUHLASÍME s provedením udržovacích prací a s přístupy ke korytu Mateřovského potoka dle zákresu. Dotčené části výše uvedených pozemků budou po skončení prací uvedeny do původního řádného stavu.

Vlastník: Obec Starý Mateřov (IČO: 00274330)

Adresa: Starý Mateřov 38, 530 02 Starý Mateřov

Datum a podpis:

OBEC
STARÝ MATEŘOV
530 02 • IČ: 002 74 330

Poznámka:

Identifikační údaje budou použity pouze pro účely přípravy a realizace této akce.

KÓTOVÁNO V mm


SOUŘADNÝ SYSTÉM JTSK

VÝŠKOVÝ SYSTÉM BALT PO VYROVNÁNÍ




FORMÁT 2 A4

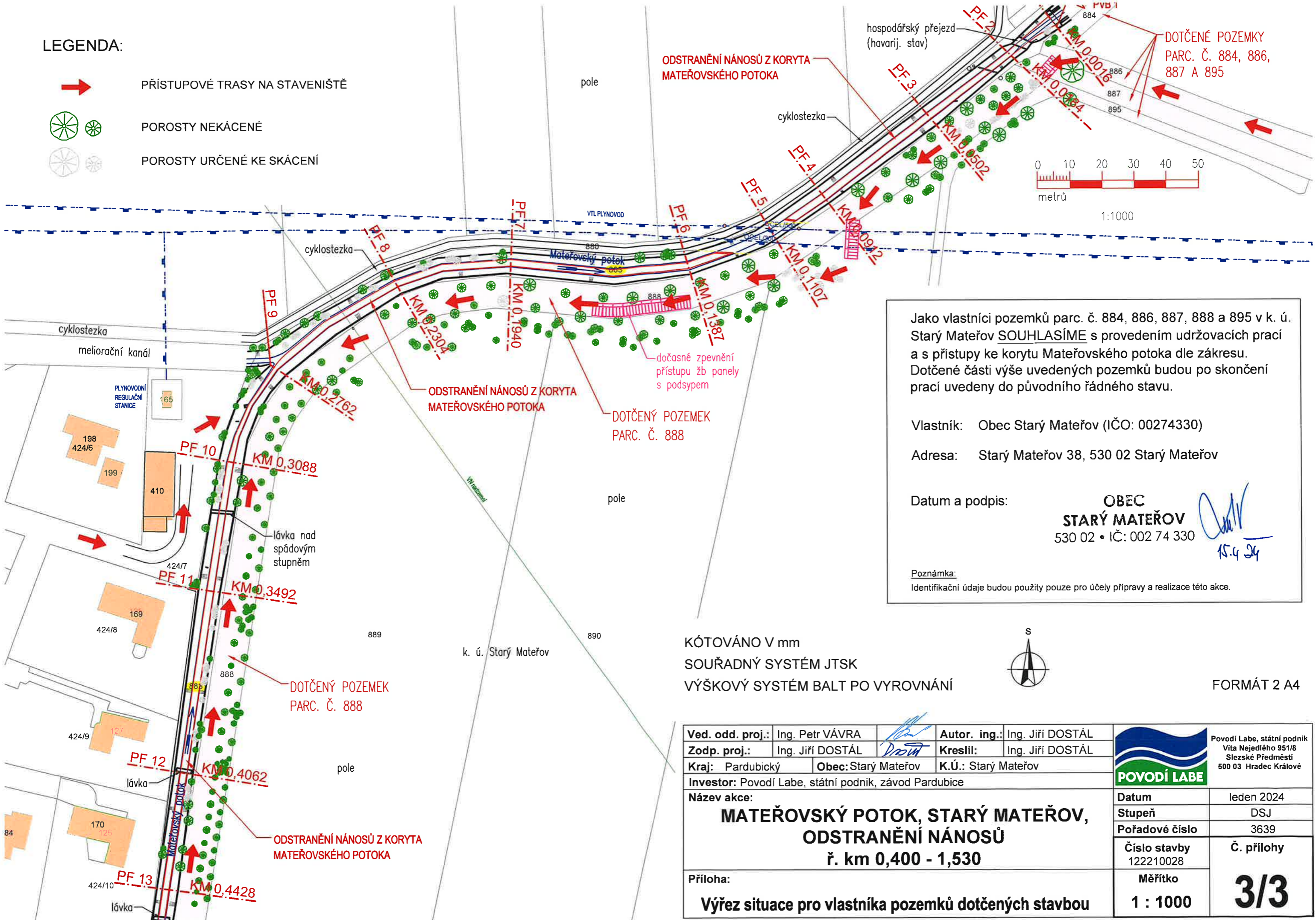
ODSTRANĚNÍ NÁNOSŮ Z KORYTA MATEŘOVSKÉHO POTOKA

— DOTČENÉ POZEMKY PARC. Č. 521/6,
932/1, 128/6 A 506/11

Ved. odd. proj.:	Ing. Petr VÁVRA	Autor. ing.:	Ing. Jiří DOSTÁL	 POVODÍ LABE	Povodí Labe, státní podnik Vita Nejedlého 951/8 Slezské Předměstí 500 03 Hradec Králové		
Zodp. proj.:	Ing. Jiří DOSTÁL	Kreslil:	Ing. Jiří DOSTÁL				
Kraj:	Pardubický	Obec:	Starý Mateřov			K.Ú.:	Starý Mateřov
Investor: Povodí Labe, státní podnik, závod Pardubice							
Název akce: MATEŘOVSKÝ POTOK, STARÝ MATEŘOV, ODSTRANĚNÍ NÁNOSŮ ř. km 0,400 - 1,530				Datum	leden 2024		
Příloha: Výřez situace pro vlastníka pozemků dotčených stavbou				Stupeň	DSJ		
				Pořadové číslo	3639		
				Číslo stavby 122210028	Č. přílohy	2/3	
Měřítko 1 : 1000							

LEGENDA:

- PŘÍSTUPOVÉ TRASY NA STAVENIŠTĚ
- POROSTY NEKÁCENÉ
- POROSTY URČENÉ KE SKÁCENÍ



Jako vlastníci pozemků parc. č. 884, 886, 887, 888 a 895 v k. ú. Starý Mateřov **SOUHLASÍME** s provedením udržovacích prací a s přístupy ke korytu Mateřovského potoka dle zákresu. Dotčené části výše uvedených pozemků budou po skončení prací uvedeny do původního řádného stavu.

Vlastník: Obec Starý Mateřov (IČO: 00274330)
Adresa: Starý Mateřov 38, 530 02 Starý Mateřov


Datum a podpis: **OBEC STARÝ MATEŘOV**
530 02 • IČ: 002 74 330

Poznámka:
Identifikační údaje budou použity pouze pro účely přípravy a realizace této akce.

KÓTOVÁNO V mm
SOUŘADNÝ SYSTÉM JTSK
VÝŠKOVÝ SYSTÉM BALT PO VYROVNÁNÍ



FORMÁT 2 A4

Ved. odd. proj.:		Ing. Petr VÁVRA	Autor. ing.:		Ing. Jiří DOSTÁL	 <div>Povodí Labe, státní podnik Vita Nejedlého 951/8 Slezské Předměstí 500 03 Hradec Králové</div>	
Zodp. proj.:		Ing. Jiří DOSTÁL	Kreslil:		Ing. Jiří DOSTÁL		
Kraj:		Pardubický	Obec:		Starý Mateřov		
Investor:		Povodí Labe, státní podnik, závod Pardubice					
Název akce:						Datum	leden 2024
MATEŘOVSKÝ POTOK, STARÝ MATEŘOV, ODSTRANĚNÍ NÁNOSŮ ř. km 0,400 - 1,530						Stupeň	DSJ
						Pořadové číslo	3639
						Číslo stavby 122210028	Č. přílohy 3/3
Příloha:						Měřítko 1 : 1000	
Výřez situace pro vlastníka pozemků dotčených stavbou							